





TOUR MONTE ROSA

h min	Itinéraire / Wanderroute	Alt./Höhe	h min							Hébergement / Übernachtung
	Theodulpass	3'301 m			x	x				0039 / 166 94 94 00
45 min	anselen, Bergführer engagieren / s'encorder, prendre un guide		1 h							
	Gandegg	3'029 m			x	x				079 / 607 88 68
20 min			30 min							
	Trockener Steg	2'939 m				x				
1 h 30 min			2 h 20 min							
	Hermettji	2'053 m				x				
30 min			50 min							
	Zum See	1'766 m				x				
30 min			45 min							
	Zermatt	1'616 m		x	x	x	x		x	Office du tourisme 027 966 81 00 - fax 027 966 81 01
1 h 50 min			1 h 15 min							
	Tufteren	2'215 m				x				
1 h 40 min			1 h 45 min							
	Ottavan (Täschalpen)	2'187 m			x	x				
3 h 20 min			3 h 15 min							
	Europahütte	2'300 m			x	x				027 / 967 82 47 - 079 / 291 33 22
4 h 40 min			5 h 40 min							
	Gasenried	1'659 m		x		x		x		Hôtel 027 956 22 42
40 min			45 min							
	Grächen	1'615 m		x		x		x	x	Office du tourisme 027 955 60 60 - fax 027 955 60 66
1 h 30 min			1 h							
	Hannigalp	2'121 m				x			x	
2 h 15 min			2 h 15 min							
	Balfrinalp	2'100 m								
3 h			3 h 10 min							
	Saas Fee	1'803 m		x		x		x		office du tourisme 027 958 18 58 - 027 958 66 66
50 min			1 h							
	Saas Almagell	1'673 m		x		x		x		office du tourisme 027 958 66 66
2 h			1 h 30 min							
	Staudamm	2'203 m				x		x		
3 h			2 h 10 min							
	Monte-Moro-Pass	2'868 m			x	x			x	0039 / 0324 65 544
2 h			3 h 15 min							
	A. Bil	1'700 m				x			x	
30 min			1 h							
	Macugnaga (Staffa)	1'320 m		x		x		x	x	0039 / 0324 65 119
1 h 20 min			1 h 10 min							
	Bivio Ponte	1'454 m								
30 min			20 min							
	La Piana	1'613 m								
1 h 30 min			1 h							
	Biv. Lanti	2'150 m			x					
1 h 40 min			1 h							
	Cle. del Turlo	2'738 m								
1 h 15 min			2 h							
	A. Faller	1'948 m								
45 min			1 h 10 min							
	Rifugio Pastore	1'575 m			x	x		x		0039 / 0163 9 12 20
1 h			1 h 20 min							
	Alagna	1'190 m		x		x		x		0039 / 0163 92 29 88
1 h 30 min			50 min							
	Follu	1'698 m			x	x				0039 / 0163 92 29 52
30 min			20 min							
	Pianmisura	1'782 m								
1 h 30 min			1 h							
	P.so Foric	2'432 m								
1 h 30 min			1 h							
	Col d'Olen	2'881 m			x	x			x	0039 0163 91 444 - 0163 91 547 - 0125 366 190
50 min			1 h 30 min							
	A. Gabiet	2'360 m			x	x				0039 / 0125 366 258
1 h			1 h 40 min							
	Staval	1'820 m				x		x	x	Gressonay-Staval 0039 / 0125 366 143
1 h 10 min			45 min							
	S. Anna	2'172 m								
1 h 30 min			1 h							
	Cle. di Bettaforca	2'672 m				x			x	0039 / 347 248 1582
1 h 10 min			1 h 50 min							
	Resv ⁴	2'072 m			x					0039 / 125 30 76 12
30 min			40 min							
	Fierv ⁴	1'878 m								
3 h 15 min			2 h 10 min							
	Cle. Supe. delle Cme. Bianche	2'982 m								
1 h 30 min			2 h							
	Stne di Plan Maison ⁵	2'555 m							x	0039 / 0166 949 086
2 h 10 min			1 h 30 min							
	Theodulpass	3'301 m			x	x				0039 / 166 94 94 00

Variante

h min	Itinéraire / Wanderroute	Alt./Höhe	h min							Hébergement / Übernachtung
1 h 30 min	Zermatt	1616 m	↑	x	x	x	x		x	Office du tourisme 027 966 81 00 - fax 027 966 81 01
	Täsch	1450 m		x		x	x			Office du tourisme 027 967 16 89
1 h 10 min	Randa	1407 m	1 h 10 min	x		x	x			Office du tourisme 027 967 16 79
1 h 10 min	Herbriggen	1253 m	1 h 20 min	x		x	x			Hôtels 027 955 23 23 - 027 956 16 80
1 h 20 min	Talflüe	1701 m	45 min							
2 h	Gasenried	1659 m	1 h 50 min	x		x		x		Hôtel 027 956 22 42
30 min	Grächen	1615 m	30 min	x		x		x	x	Office du tourisme 027 955 60 60 - fax 027 955 60 66

LEGENDE

	Hôtel / Hotel		Transports publics / öffentl. Verkehrsmittel
	Cabane, dortoir / Hütte, Massenlager		Office du tourisme / Verkehrsbüro
	Restauration / Restaurant		Remontées mécaniques / Seilbahnen
	Gare ferroviaire / Bahnhof		Randonnée en montagne / Bergwandern
	Randonnée / Wandern		
	Traversée de glacier / Gletscherüberquerung		

CARTES RECOMMANDEES / EMPFOHLENE WANDERKARTEN

Cartes touristiques
 1:25'000 Zermatt
 1:25'000 Saas-Fee
 1:25'000 Höhenweg Zermatt-Grächen-Saas-Fee
 Carte nationale 1:50'000 294 Gressoney

ou

1:50'000 Tour Monte Rosa **NOUVEAU !**